


**ONTEIGENINGSPLAN**  
Schaal : 1/500



- zone erfdienstbaarheid recht van toegang door derden
- zone onteigening
- grens onteigening
- grens openbaar domein
- perceelsgrens
- grens buurtwegen
- gemeentegrens
- volgnummer onteigening
- coördinaatpunt

Lambert 1972 coördinaten, meters

PERCEEL NR.	X	Y	Tussenafstand
1	AF 182424.39	193789.24	16.22
2	AF 182415.85	193775.45	4.46
3	AF 182413.55	193771.63	2.18
4	NG 182415.72	193771.83	6.08
5	NG 182421.78	193772.34	2.11
6	NG 182423.89	193772.29	14.67
7	AF 182431.62	193784.76	8.50
1	AF 182424.39	193789.24	

NG: niet gematerialiseerd  
AF: afsluiting

Verantwoording afbakening:  
grens 1-7-6: nieuwe grens, niet te materialiseren  
grens 3-4-5-6: perceelsgrens volgens Atlas der Waterlopen, niet gematerialiseerd  
grens 1-2-3: perceelsgrens volgens bestaande toestand en 5,5m uit bestaande as wegnis, niet gematerialiseerd

REFERENTIE-PUNT	NR.	X	Y
	501	182376.62	193807.1
	502	182462.07	193835.98

Gemeente : Hulshout  
Deelgemeente : Westmeerbeek  
Projectnaam : Vervangen pompstation  
Datum laatste wijziging : 02/07/2020  
Projectnummer : V1433002

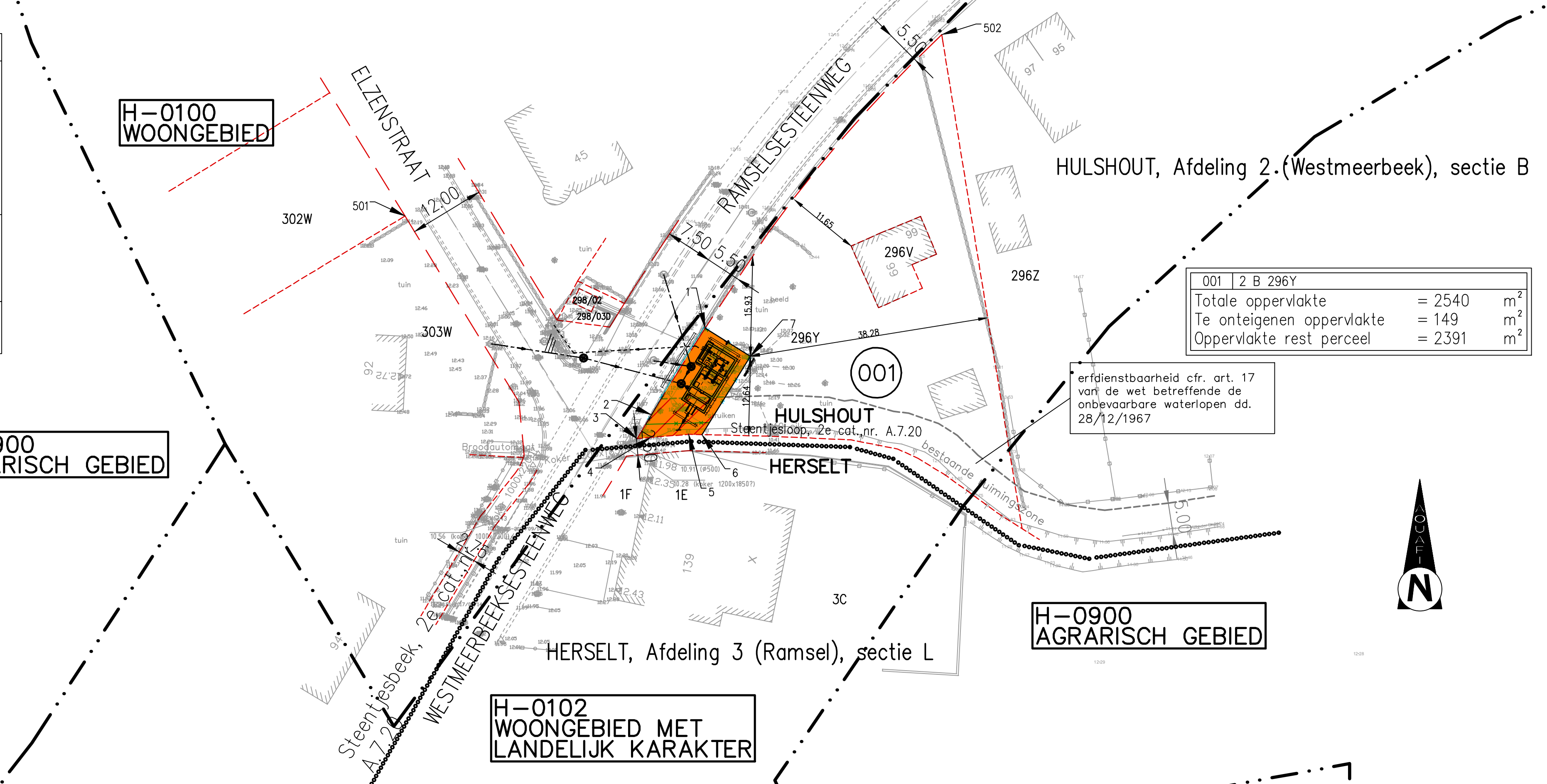
KADASTRAAL PERCEEL HULSHOUT				Eigenaar	Huurder of gebruiker	Tot opp.		Bestemming van het goed gewestplan/BPA	Aard van het terrein	Te onteigenen oppervlakte			Restopp. goed			Onteigenende instantie		
Nr. Inn.	Afd.	Secc.	Nr. NB			ha	ca			ha	a	ca	ha	a	ca		ha	a
1	2	B	296Y	NB	Heirman Adriaan Heirman Tom Heirman Johannes Heirman Matthias	idem	0	25	40	H-0102	BRGR	0	1	49	0	23	91	Het Vlaamse Gewest

H-0100  
WOONGEBIED

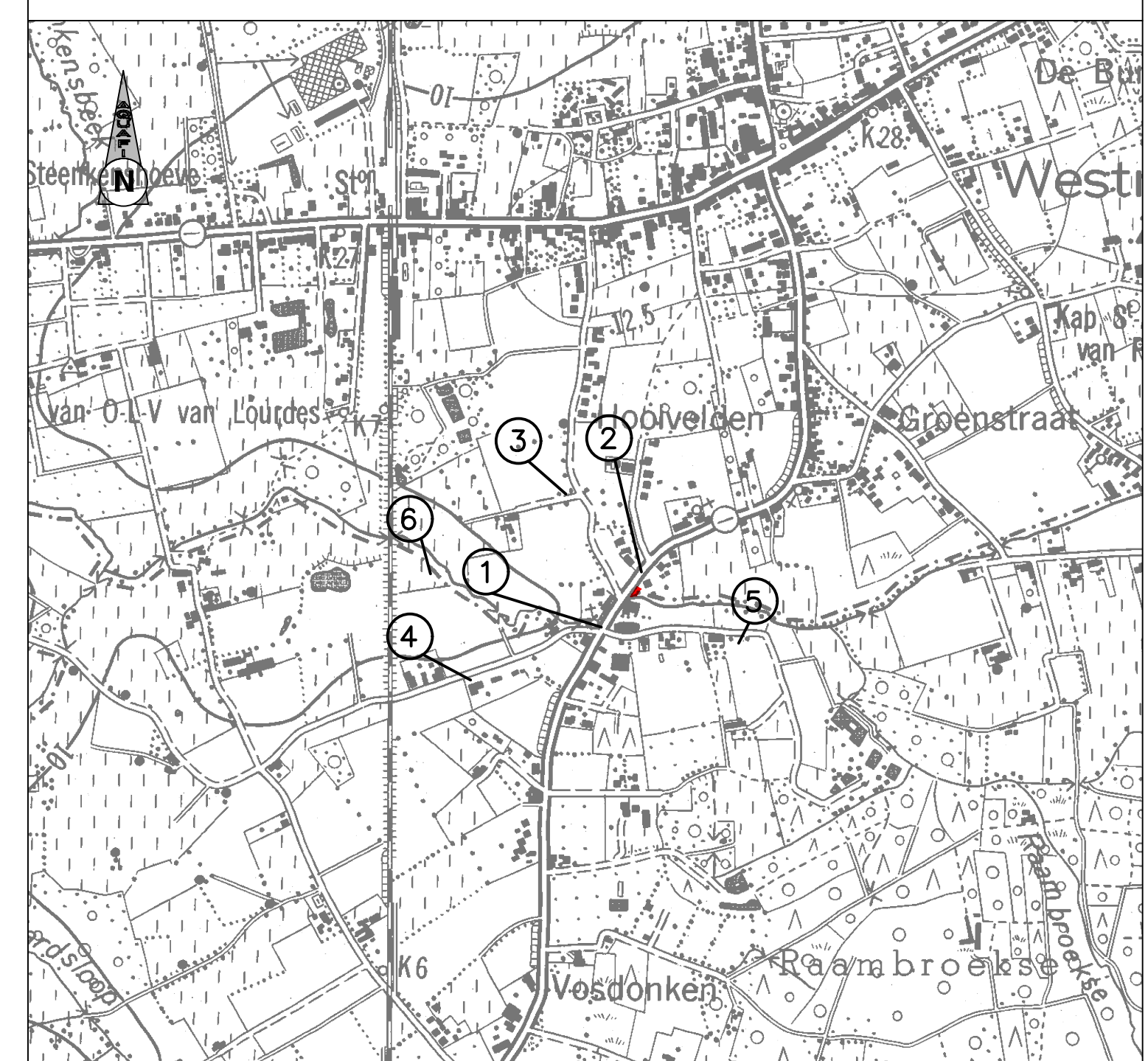
H-0900  
AGRARISCH GEBIED

H-0900  
AGRARISCH GEBIED

H-0102  
WOONGEBIED MET  
LANDELIJK KARAKTER



**SITUATIEPLAN**  
Schaal : 1/10000



NR.	Betrokken domein	Beheerder
1	Westmeerbeeksesteenweg	Gemeente Hulshout
2	Ramselsesteenweg	Gemeente Hulshout
3	Elzenstraat	Gemeente Hulshout
4	Hanestraatje	Gemeente Hulshout
5	Haterbeekweg	Gemeente Hulshout
6	Steenjesloop - 2e categorie, nr. A7.20	Provincie Antwerpen

**KADASTRAAL PLAN**  
Schaal : 1/2000





Aquafin NV  
Dijkstraat 8  
2630 Aartselaar  
Tel.: 03 450 45 11  
www.aquafin.be

Provincie: **ANTWERPEN**  
Stad/Gemeente: **HULSHOUT**

Projectnaam: **Vervangen pompstation**  
Projectnummer: **V1433002**  
Titel: **Onteigeningsplan**  
Onteigening nr. 1

Voor nv Aquafin gelezen en goedgekeurd  
Verantwoordelijke Grondvererving  
Willy Vander Donck  
Landmeter-Expert  
LAN 040985

Plannummer **V1433002/1-8**  
13050/10189

Nr.	Datum.	Historiek
1	28-04-2020	Indiening proefstel
2	11-05-2020	Definitieve indiening
3	23-06-2020	Aanpassing
4	06-07-2020	Definitieve indiening
5	02-10-2020	Toevoeging bemating perceel
6	13-12-2022	Aanpassing titelblad en legende

Gezien en Goedgekeurd om te worden  
bijevoegd bij het min. besl. nr.  
  
V1433002 ONT

Schaal: Verschillende  
Plan opp.: 0.18m<sup>2</sup>

De Vlaamse minister van Justitie en Handhaving,  
Omgeving, Energie en Toerisme,  
  
Zuhal Demir

Dossiernummer STB: 08870657  
Bestandsnaam: ONT-08870657.dwg

© De Algemene Administratie van de Patrimoniumdocumentatie is enige eigenaar van de kadastrale gegevens 1.1.2022 die op dit document voorkomen.