

ROOILIJNPLAN – Joris Verhaegenlaan

Tussen: Booischotseweg & Bertelsbroekstraat

Provincie: ANTWERPEN







Gemeente: HULSHOUT

Kadastraal: 1^{ste} afdeling

Sectie D



Legende

	Perceelsgrenzen
	Bestaande rooilijn
	Ontworpen rooilijn
	te schrappen rooilijn
	Volgnummer Innane
	Puntnummer coördinaat

Overzicht

Plan 01	Tussen: Booischotseweg & Bertelsbroekstraat
Plan 02	Tussen: Bertelsbroekstraat & Kapelstraat
Plan 03	Tussen: Kapelstraat & Strepestraat
Plan 04	Tussen: Strepestraat & Bruulstraat