

Plan 02

ROOILIJNPLAN - Joris Verhaegenlaan

Tussen: Bertelsbroekstraat & Kapelstraat

Provincie: ANTWERPEN









Gemeente: HULSHOUT

Kadastraal: 1<sup>ste</sup> afdeling

Sectie D



Legende:

-  Perceelsgrenzen
-  Bestaande rooilijn
-  Ontworpen rooilijn
-  te schrappen rooilijn
-  Opneting percelen in eigendom van de gemeente
-  Opneting deel van een privaat perceel binnen de gewenste rooilijn.
-  Volgnummer Innane
-  Puntnummer coördinaat

1.01

101