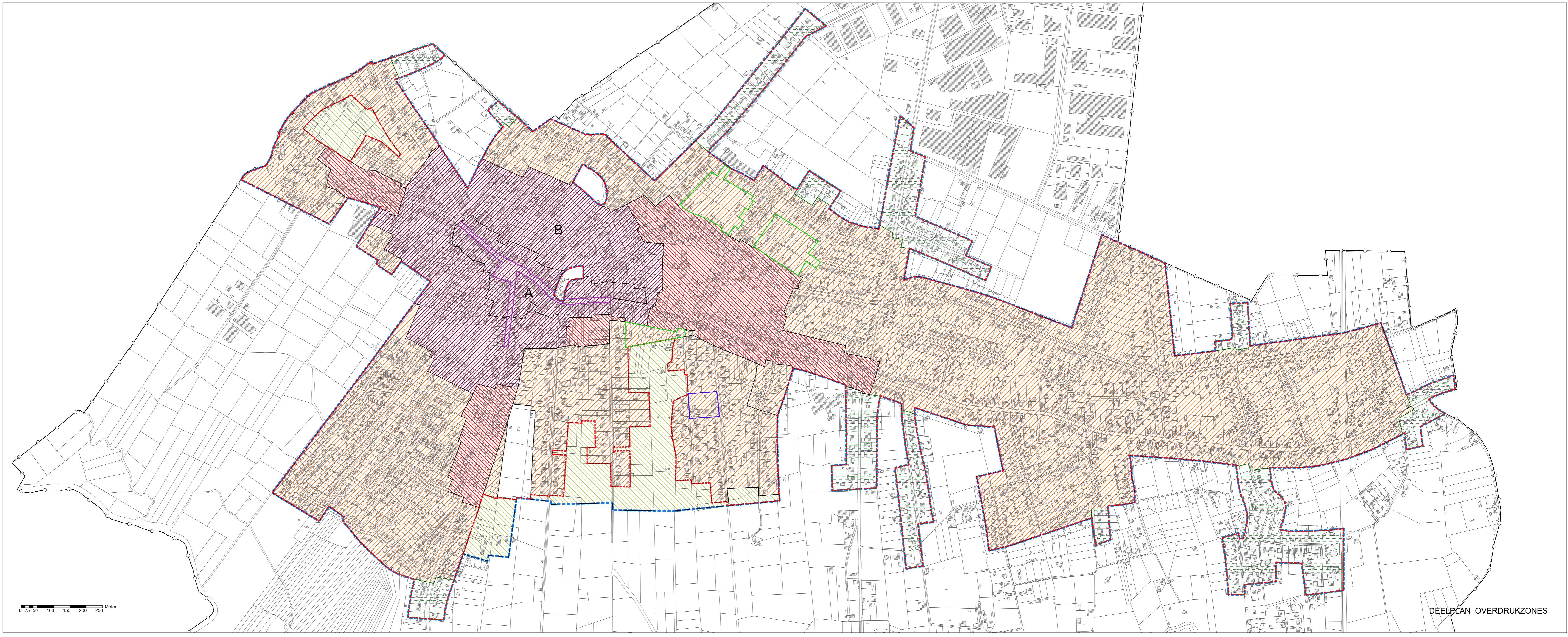


PROVINCIE ANTWERPEN
 ARRONDISSEMENT TURNHOUT
 GEMEENTE HULSHOUT

Ruimtelijk UitvoeringsPlan
 Woonomgevingen Hulshout

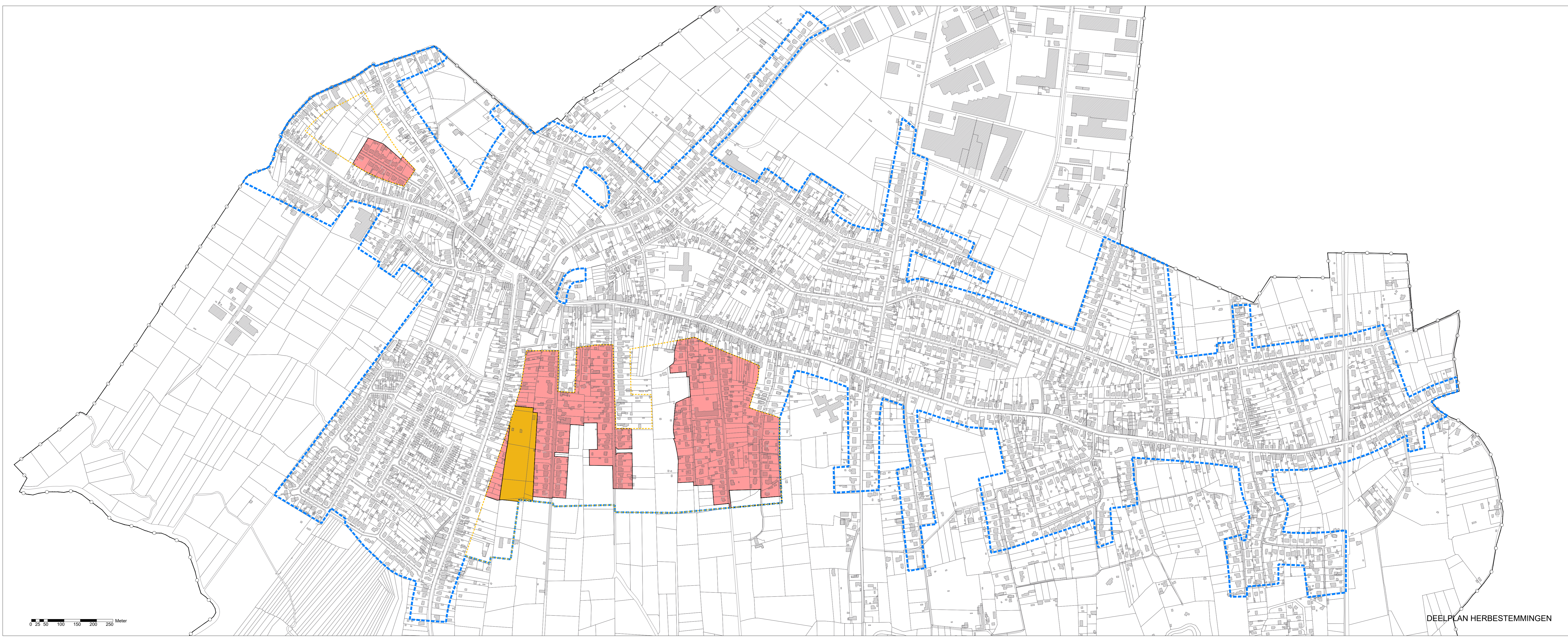
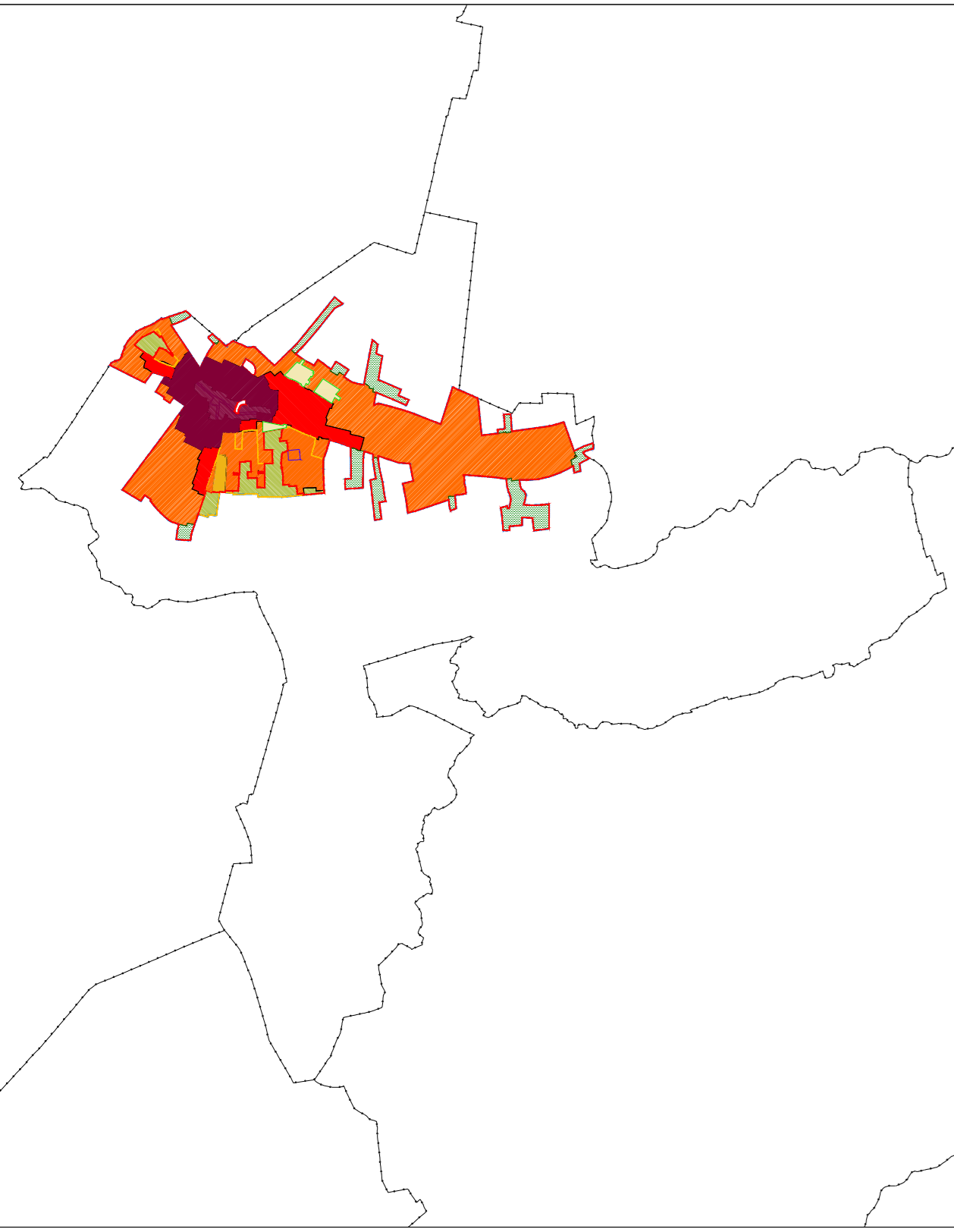
GRAFISCH VERORDENEND PLAN

 <p>Intercommunale Ontwikkelingsmaatschappij voor de Kempen</p> <p>Adwoning 1 8-2440 Oel 1014-58 99 91 1 014-58 97 22 info@iok.be www.iok.be</p>	datum	april 2024
	schaal	1/5.000
<p>DE RUIMTELIJKE PLANNERS</p> <p>r. S. SNEYERS Projectcoördinator Eiland Ruimtelijk planner</p> <p>T. Schorrewegen Projectverantwoordelijke Eiland Ruimtelijk planner</p>	bladnummer	1/7
	planning	I
<p>Gezien en voorlopig vastgesteld door de gemeenteraad van Hulshout in zitting van 29 april 2024</p>	getekend	AA
<p>R. Van den Eynde De algemeen directeur</p> <p>E. De Weyer De voorzitter van de gemeenteraad</p>	<p>bestandscode</p> <p>V\Planing\HULSHOUT\300306_HU_RUP woonomgevingen\actueel\Hulshout</p> <p>Toepassing van Titel II, hoofdstuk II van de Vlaamse Codex Ruimtelijke Ordening</p>	
	datum	wijzigingen
	23/01/2024	woonruimtelijk plan (v. planering)
	13/04/2024	ontwerp RUP (v. voorlopig vaststelling)



- LEGENDE GRAFISCH VERORDENEND PLAN**
- grens plangebied
 - grens zone
 - art. 1 Ontwikkelingen met andere hoofdfunctie als wonen (overdruk)
 - art. 2 Centrumgebied A
 - art. 2 Centrumgebied B
 - art. 2.1 Economische kern (indicatieve aanduiding)
 - art. 3 Centrumwijken (overdruk)
 - art. 4 Randwijken (overdruk)
 - art. 4.1 Binnengebieden met kern ondersteunend buurtgroen (overdruk)
 - art. 5 Woonlint en landelijke woonwiel
 - art. 6 Medegebruik woonuitbreidingsgebied
 - art. 7 Woongebied
 - art. 8 Zone voor sociaal wonen
 - art. 9 Zone voor betaalbaar wonen (overdruk)
- LEGENDE ONDERLIGGEND REFERENTIEPLAN**
- gemeentegrens
 - perceelsgrens
 - bebouwing
 - Grens woonuitbreidingsgebied of gewestplan

Bron: GRB januari 2024 (agentschap Digitaal Vlaanderen)
 Bron: Gewestplan, raster, 2011, Vlaamse Overheid - Departement Ruimtelijke Ordening, Woonbeleid en Omroevend Erfgoed



PROVINCIE ANTWERPEN
 ARRONDISSEMENT TURNHOUT
 GEMEENTE HULSHOUT

Ruimtelijk UitvoeringsPlan

Woonomgevingen Hulshout

GRAFISCH VERORDENEND PLAN



Intercommunale
Ontwikkelingsmaatschappij
voor de Kempen

Antwerpsdreef 1 B-2440 Geel
 T 014-58 09 91 F 014-58 97 22
 info@iok.be www.iok.be

datum	april 2024	
schaal	1/6000	
blad/aantal	2/7	
plotgegevens	/	
getekend	TS	
DE RUIMTELIJKE PLANNERS Ir. S. SNEYERS T. Schorrewegen Projectcoördinator Projectverantwoordelijke Erkend Ruimtelijk planner Erkend Ruimtelijk planner		
Gezien en voorlopig vastgesteld door de gemeenteraad van Hulshout in zitting van 29 april 2024		
R. Van den Eynde E. De Wever De algemeen directeur De voorzitter van de gemeenteraad		
bestandslocatie	datum	wijzigingen
H:\Planning\HU_HULSHOUT\350308_HU_RUP_woonomgevingen\autocad\Hulshout	23/01/2024	voortwerp RUP i.v. plenaire vergadering
Toepassing van Titel II, hoofdstuk II van de Vlaamse Codex Ruimtelijke Ordening	10/04/2024	ontwerp RUP i.v. voorlopige vaststelling

LEGENDE GRAFISCH VERORDENEND PLAN

--- grens plangebied RUP
 [shaded area] verkavelingen waarvan de voorschriften binnen het plangebied van het RUP worden opgeheven, met uitzondering van de kavellijnen

LEGENDE ONDERLIGGENDE REFERENTIEPLAN

--- gemeentegrens
 --- perceelsgrens
 [shaded area] bebouwing

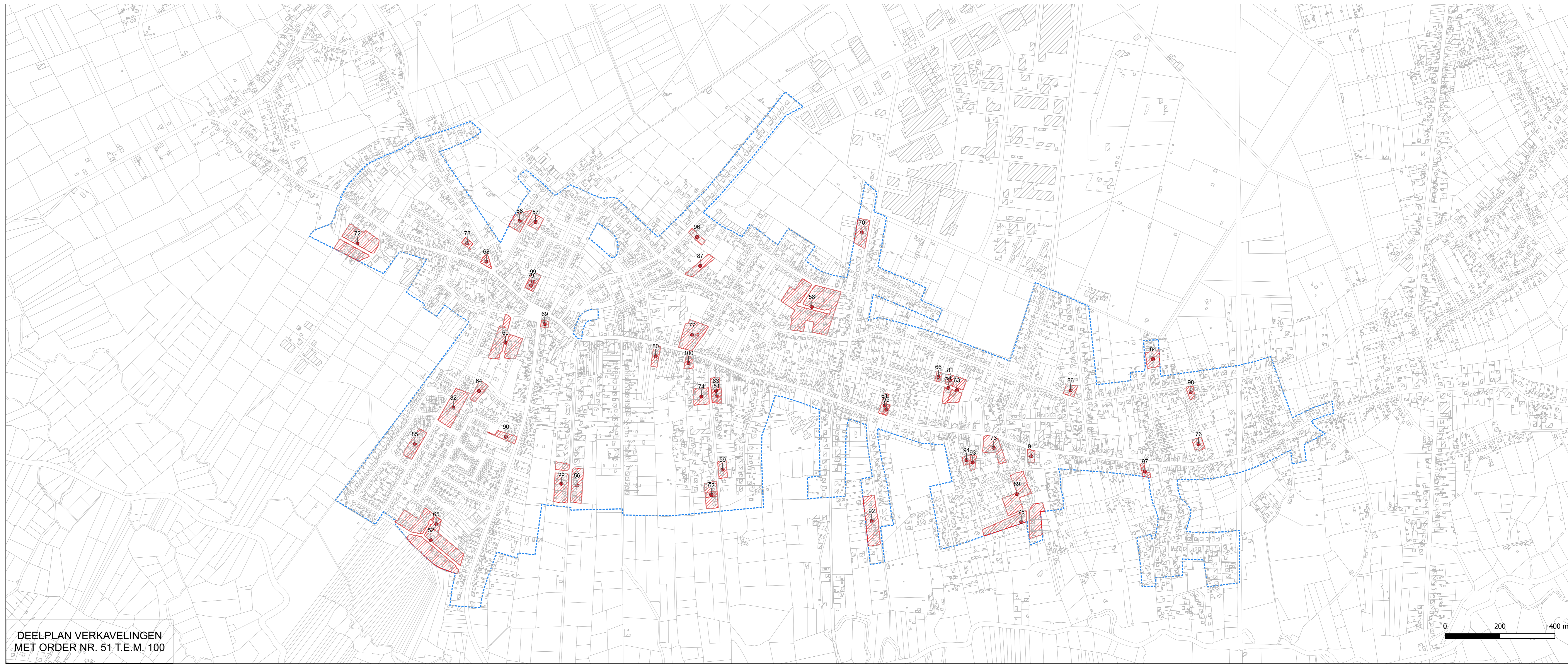
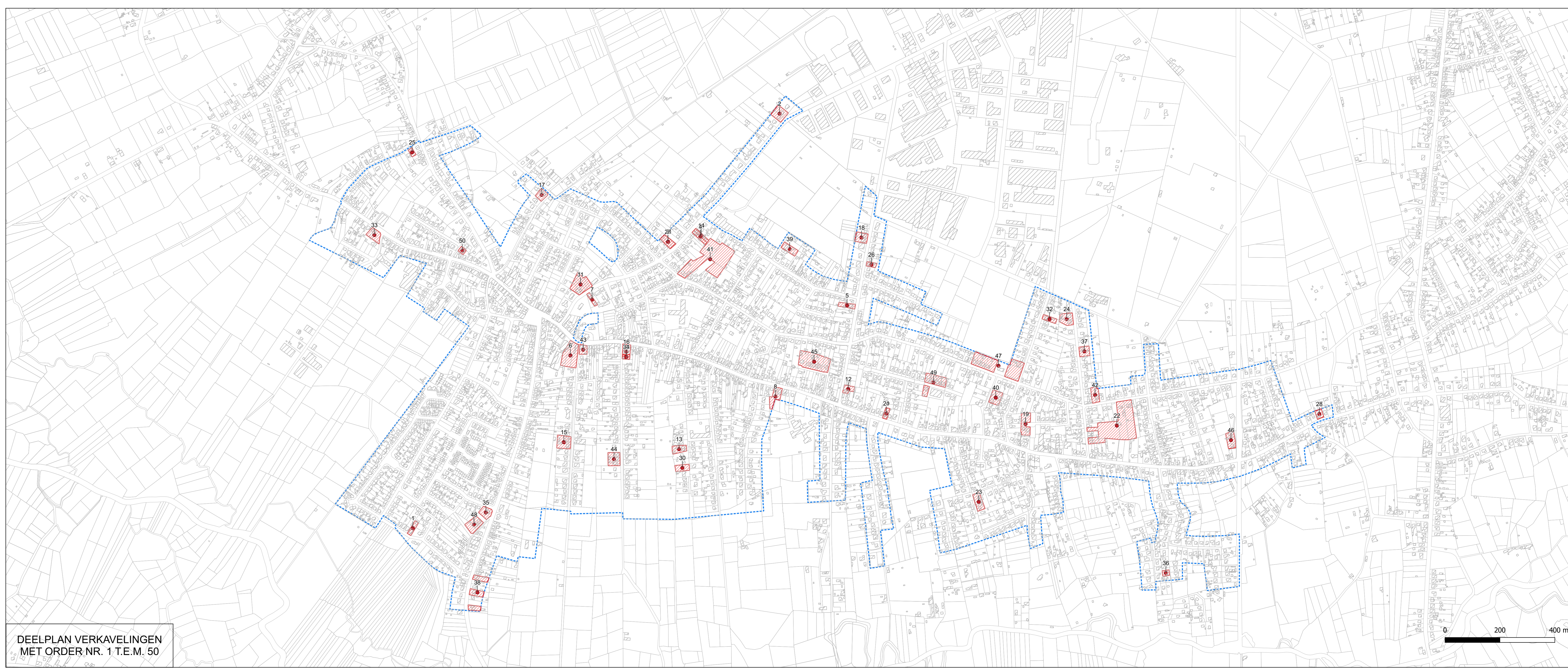
DUIDING BIJ DE OPBOUW VAN HET GRAFISCH PLAN

Het grafisch plan van het RUP Woonomgevingen werd in functie van een goede leesbaarheid opgesplitst in een aantal deelplannen. De verschillende deelplannen hebben betrekking op hetzelfde plangebied, maar lichten elk een bepaald deelaspect van het grafisch plan uit.

BRONNEN ONDERLIGGENDE REFERENTIEPLAN

Bron: GRB toestand 2024-01-18 (Agentschap Digitaal Vlaanderen)
 Bron: Gewesplan (Departement Omgeving)

order	key	order	key
1	VK10213	51	VKS321
2	VK10224	52	VKS323
3	VK10246	53	VKS325
4	VK10258	54	VKS326
5	VK10282	55	VKS328
6	VK10305	56	VKS329
7	VK10312	57	VKS330
8	VK10313	58	VKS331
9	VK11331	59	VKS333
10	VK11321	60	VKS332
11	VK11364	61	VKS339
12	VK11375	62	VKS341
13	VK11382	63	VKS342
14	VK11391	64	VKS344
15	VK11457	65	VKS345
16	VK11468	66	VKS346
17	VK12493	67	VKS347
18	VK12552	68	VKS347
19	VK12555	69	VKS349
20	VK12570	70	VKS350
21	VK12570	71	VKS351
22	VK12573	72	VKS352
23	VK12600	73	VKS353
24	VK12603	74	VKS354
25	VK12643	75	VKS356
26	VK12690	76	VKS357
27	VK12710	77	VKS358
28	VK12735	78	VKS359
29	VK12749	79	VKS360
30	VK12803	80	VKS361
31	VK12830	81	VKS362
32	VK12875	82	VKS363
33	VK12906	83	VKS364
34	VK12907	84	VKS366
35	VK13065	85	VKS367
36	VK13069	86	VKS368
37	VK13074	87	VKS369
38	VK197210	88	VKS370
39	VK198023	89	VKS371
40	VK19993	90	VKS372
41	VK200611	91	VKS373
42	VK201122	92	VKS374
43	VK20116	93	VKS375
44	VKS312	94	VKS376
45	VKS313	95	VKS377
46	VKS314	96	VKS379
47	VKS316	97	VKS380
48	VKS317	98	VKS381
49	VKS319	99	VKS382
50	VKS320	100	VKS383



PROVINCIE ANTWERPEN
 ARRONDISSEMENT TURNHOUT
 GEMEENTE HULSHOUT

Ruimtelijk UitvoeringsPlan

Woonomgevingen Hulshout

GRAFISCH VERORDENEND PLAN



Intercommunale
Ontwikkelingsmaatschappij
voor de Kempen

Antwerpsdreef 1 B-2440 Geel
 T 014-58 09 91 F 014-58 97 22
 info@iok.be www.iok.be

datum	april 2024
schaal	1/6000
blad/aantal	3/7
plotgegevens	/
getekend	TS
DE RUIMTELIJKE PLANNERS ir. S. SNEYERS T. Schorrewegen Projectcoördinator Ekened Ruimtelijk planner Projectverantwoordelijke Ekened Ruimtelijk planner	
Gozen en voorlopig vastgesteld door de gemeenteraad van Hulshout in zitting van 29 april 2024	
R. Van den Eynde E. De Wever De algemeen directeur De voorzitter van de gemeenteraad	
bestandslocatie	datum wijzigingen
H:\Planning\HU_HULSHOUT\350308_HU_RUP woonomgevingen\autocad\Hulshout	23/01/2024 voorontwerp RUP I.v.v. plenaire vergadering
Toepassing van Titel II, hoofdstuk II van de Vlaamse Codex Ruimtelijke Ordening	10/04/2024 ontwerp RUP I.v.v. voorlopige vaststelling

LEGENDE GRAFISCH VERORDENEND PLAN

grens plangebied RUP
 verkavelingen waarvan de voorschriften binnen het plangebied van het RUP worden opgeheven, met uitzondering van de kavellgrenzen

LEGENDE ONDERLIGGENDE REFERENTIEPLAN

gemeentegrens
 perceelsgrens
 bebouwing

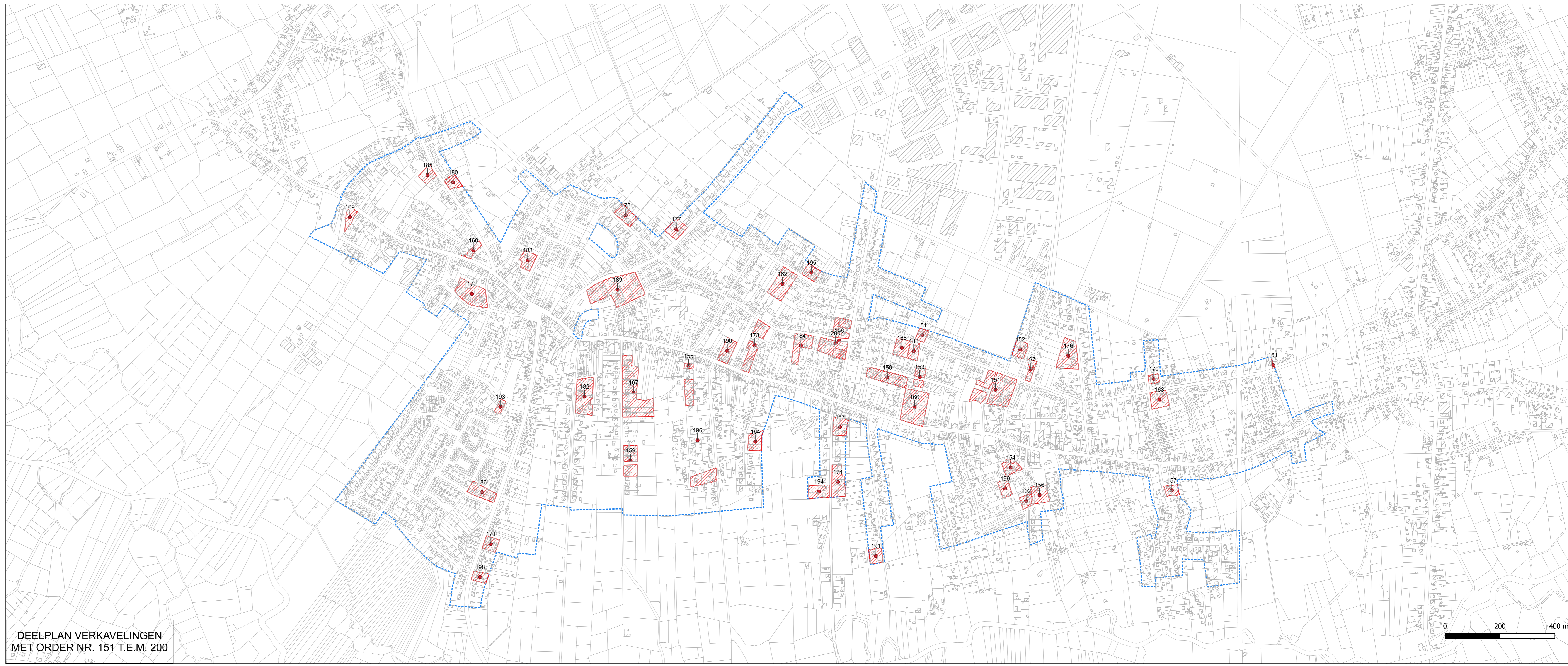
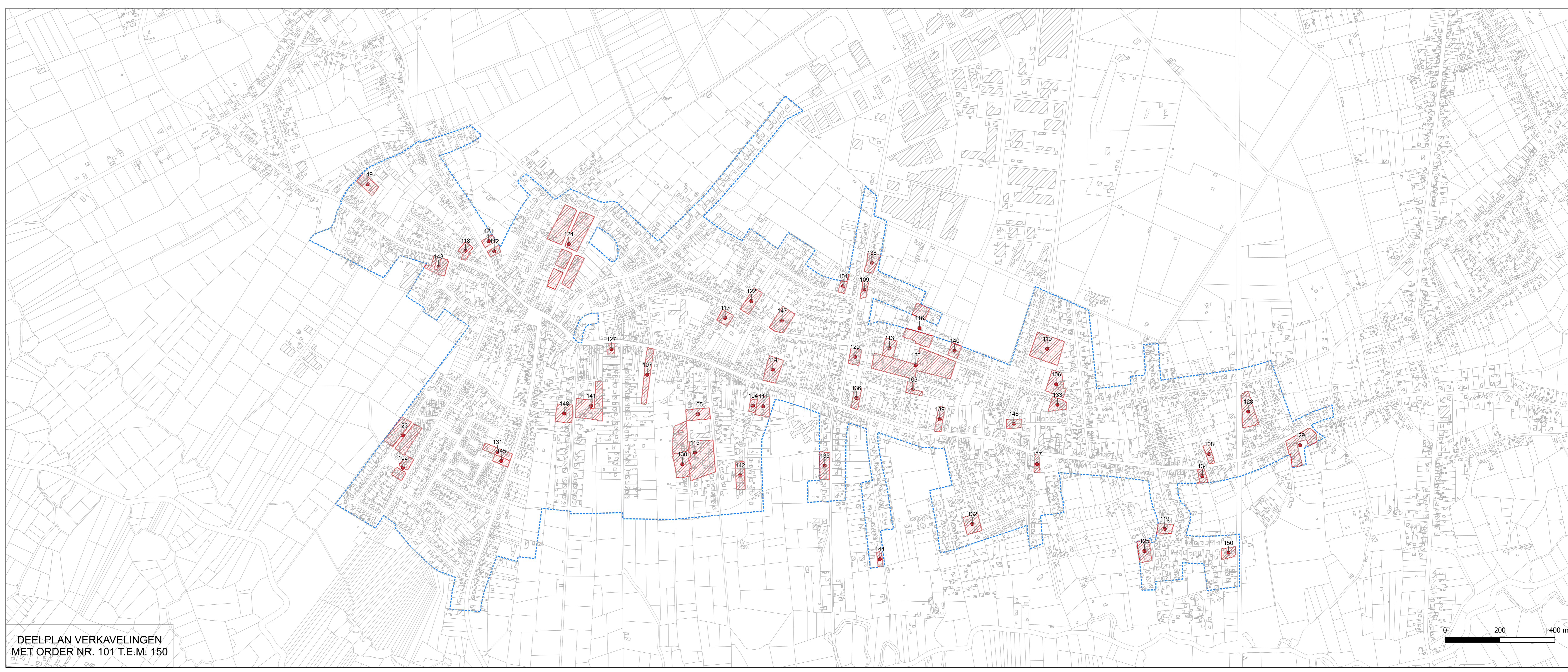
DUIDING BIJ DE OPBOUW VAN HET GRAFISCH PLAN

Het grafisch plan van het RUP Woonomgevingen werd in functie van een goede leesbaarheid opgesplitst in een aantal deelplannen. De verschillende deelplannen hebben betrekking op hetzelfde plangebied, maar lichten elk een bepaald deelaspect van het grafisch plan uit.

BRONNEN ONDERLIGGENDE REFERENTIEPLAN

Bron: GRB toestand 2024-01-18 (Agentschap Digitaal Vlaanderen)
 Bron: Gewestplan (Departement Omgeving)

order	key	order	key
101	VK5384	151	VK5438
102	VK5385	152	VK5439
103	VK5386	153	VK5441
104	VK5387	154	VK5442
105	VK5388	155	VK5444
106	VK5389	156	VK5445
107	VK5390	157	VK5447
108	VK5391	158	VK5448
109	VK5392	159	VK5449
110	VK5393	160	VK5450
111	VK5394	161	VK5451
112	VK5395	162	VK5452
113	VK5396	163	VK5453
114	VK5397	164	VK5454
115	VK5399	165	VK5455
116	VK5400	166	VK5456
117	VK5401	167	VK5457
118	VK5402	168	VK5460
119	VK5403	169	VK5461
120	VK5404	170	VK5462
121	VK5405	171	VK5465
122	VK5406	172	VK5466
123	VK5407	173	VK5467
124	VK5408	174	VK5468
125	VK5409	175	VK5469
126	VK5410	176	VK5470
127	VK5411	177	VK5471
128	VK5412	178	VK5472
129	VK5413	179	VK5473
130	VK5414	180	VK5474
131	VK5415	181	VK5475
132	VK5416	182	VK5476
133	VK5417	183	VK5477
134	VK5418	184	VK5478
135	VK5419	185	VK5479
136	VK5420	186	VK5480
137	VK5421	187	VK5483
138	VK5422	188	VK5484
139	VK5423	189	VK5486
140	VK5424	190	VK5487
141	VK5425	191	VK5488
142	VK5426	192	VK5489
143	VK5427	193	VK5490
144	VK5428	194	VK5491
145	VK5429	195	VK5492
146	VK5430	196	VK5493
147	VK5431	197	VK5494
148	VK5432	198	VK5495
149	VK5433	199	VK5496
150	VK5436	200	VK5497



PROVINCIE ANTWERPEN
 ARRONDISSEMENT TURNHOUT
 GEMEENTE HULSHOUT

Ruimtelijk UitvoeringsPlan

Woonomgevingen Hulshout

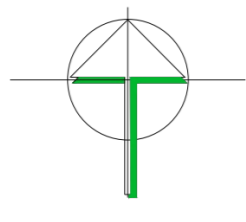
GRAFISCH VERORDENEND PLAN



Intercommunale
 Ontwikkelingsmaatschappij
 voor de Kempen

Antwerpsdreef 1 B-2440 Geel
 T 014-58 09 91 F 014-58 97 22
 info@iok.be www.iok.be

datum	april 2024						
schaal	1/6000						
blad/aantal	4/7						
plotgegevens	/						
getekend	TS						
DE RUIMTELIJKE PLANNERS Ir. S. SNEYERS T. Schorrewegen Projectcoördinator Projectverantwoordelijke Erkend Ruimtelijk planner Erkend Ruimtelijk planner							
Gezien en voorlopig vastgesteld door de gemeenteraad van Hulshout in zitting van 29 april 2024							
R. Van den Eynde E. De Wever De algemeen directeur De voorzitter van de gemeenteraad							
bestandslocatie	<table border="1"> <tr> <td>datum</td> <td>wijzigingen</td> </tr> <tr> <td>H:\Planning\HU_HULSHOUT\350308_HU_RUP_woonomgevingen\autocad\Hulshout</td> <td>voorstwerp RUP I.v.v. plenaire vergadering</td> </tr> <tr> <td></td> <td>ontwerp RUP I.v.v. voorlopige vaststelling</td> </tr> </table>	datum	wijzigingen	H:\Planning\HU_HULSHOUT\350308_HU_RUP_woonomgevingen\autocad\Hulshout	voorstwerp RUP I.v.v. plenaire vergadering		ontwerp RUP I.v.v. voorlopige vaststelling
datum	wijzigingen						
H:\Planning\HU_HULSHOUT\350308_HU_RUP_woonomgevingen\autocad\Hulshout	voorstwerp RUP I.v.v. plenaire vergadering						
	ontwerp RUP I.v.v. voorlopige vaststelling						
Toepassing van Titel II, hoofdstuk II van de Vlaamse Codex Ruimtelijke Ordening							



DEELPLAN VERKAVELINGEN
 MET ORDER NR. 201 T.E.M. 250

0 200 400 m

LEGENDE GRAFISCH VERORDENEND PLAN

- grens plangebied RUP
- ▨ verkavelingen waarvan de voorschriften binnen het plangebied van het RUP worden opgeheven, met uitzondering van de kavellgrenzen

LEGENDE ONDERLIGGENDE REFERENTIEPLAN

- gemeentegrens
- perceelsgrens
- bebouwing

DUIDING BIJ DE OPBOUW VAN HET GRAFISCH PLAN

Het grafisch plan van het RUP Woonomgevingen werd in functie van een goede leesbaarheid opgesplitst in een aantal deelplannen. De verschillende deelplannen hebben betrekking op hetzelfde plangebied, maar lichten elk een bepaald deelaspect van het grafisch plan uit.

BRONNEN ONDERLIGGENDE REFERENTIEPLAN

Bron: GRB toestand 2024-01-18 (Agentschap Digitaal Vlaanderen)
 Bron: Gewesplan (Departement Omgeving)

order	key	order	key
201	VK5498	251	VK5583
202	VK5499	252	VK5584
203	VK5500	253	VK5585
204	VK5501	254	VK5586
205	VK5502	255	VK5587
206	VK5503	256	VK5588
207	VK5504	257	VK5589
208	VK5505	258	VK5590
209	VK5506	259	VK5591
210	VK5507	260	VK5592
211	VK5509	261	VK5593
212	VK5510	262	VK5594
213	VK5511	263	VK5595
214	VK5513	264	VK5596
215	VK5514	265	VK5597
216	VK5515	266	VK5598
217	VK5516	267	VK5599
218	VK5519	268	VK5600
219	VK5521	269	VK5601
220	VK5524	270	VK5602
221	VK5525	271	VK5603
222	VK5527	272	VK5604
223	VK5528	273	VK5605
224	VK5530	274	VK5606
225	VK5533	275	VK5608
226	VK5537	276	VK5609
227	VK5538	277	VK5610
228	VK5539	278	VK5611
229	VK5541	279	VK5612
230	VK5542	280	VK5613
231	VK5545	281	VK5614
232	VK5546	282	VK5616
233	VK5548	283	VK5617
234	VK5549	284	VK5618
235	VK5550	285	VK5619
236	VK5552	286	VK5621
237	VK5553	287	VK5622
238	VK5554	288	VK5624
239	VK5556	289	VK5625
240	VK5558	290	VK5627
241	VK5559	291	VK5628
242	VK5560	292	VK5629
243	VK5565	293	VK5631
244	VK5566	294	VK5632
245	VK5572	295	VK5633
246	VK5574	296	VK5635
247	VK5575	297	VK5636
248	VK5579	298	VK5637
249	VK5580	299	VK5639
250	VK5582	300	VK5640

DEELPLAN VERKAVELINGEN
 MET ORDER NR. 251 T.E.M. 300

0 200 400 m

PROVINCIE ANTWERPEN
 ARRONDISSEMENT TURNHOUT
 GEMEENTE HULSHOUT

Ruimtelijk UitvoeringsPlan

Woonomgevingen Hulshout

GRAFISCH VERORDENEND PLAN



Intercommunale
Ontwikkelingsmaatschappij
voor de Kempen

Antwerpsdreef 1 B-2440 Geel
 T 014-58 09 91 F 014-58 97 22
 info@iok.be www.iok.be

datum	april 2024
schaal	1/6000
blad/aantal	5/7
plotgegevens	/
getekend	TS
DE RUIMTELIJKE PLANNERS ir. S. SNEYERS T. Schorrewegen Projectcoördinator Projectverantwoordelijke Erkend Ruimtelijk planner Erkend Ruimtelijk planner	
Gezien en voorlopig vastgesteld door de gemeenteraad van Hulshout in zitting van 29 april 2024	
R. Van den Eynde E. De Wever De algemeen directeur De voorzitter van de gemeenteraad	
bestandslocatie	datum wijzigingen
H:\Planning\HU_HULSHOUT\350308_HU_RUP_woonomgevingen\autocad\Hulshout	23/01/2024 voorontwerp RUP I.I.v. plenaire vergadering
Toepassing van Titel II, hoofdstuk II van de Vlaamse Codex Ruimtelijke Ordening	10/04/2024 ontwerp RUP I.I.v. voorlopige vaststelling

LEGENDE GRAFISCH VERORDENEND PLAN

- grens plangebied RUP
- verkavelingen waarvan de voorschriften binnen het plangebied van het RUP worden opgeheven, met uitzondering van de kavelsgrenzen

LEGENDE ONDERLIGGENDE REFERENTIEPLAN

- gemeentegrens
- perceelsgrens
- bebouwing

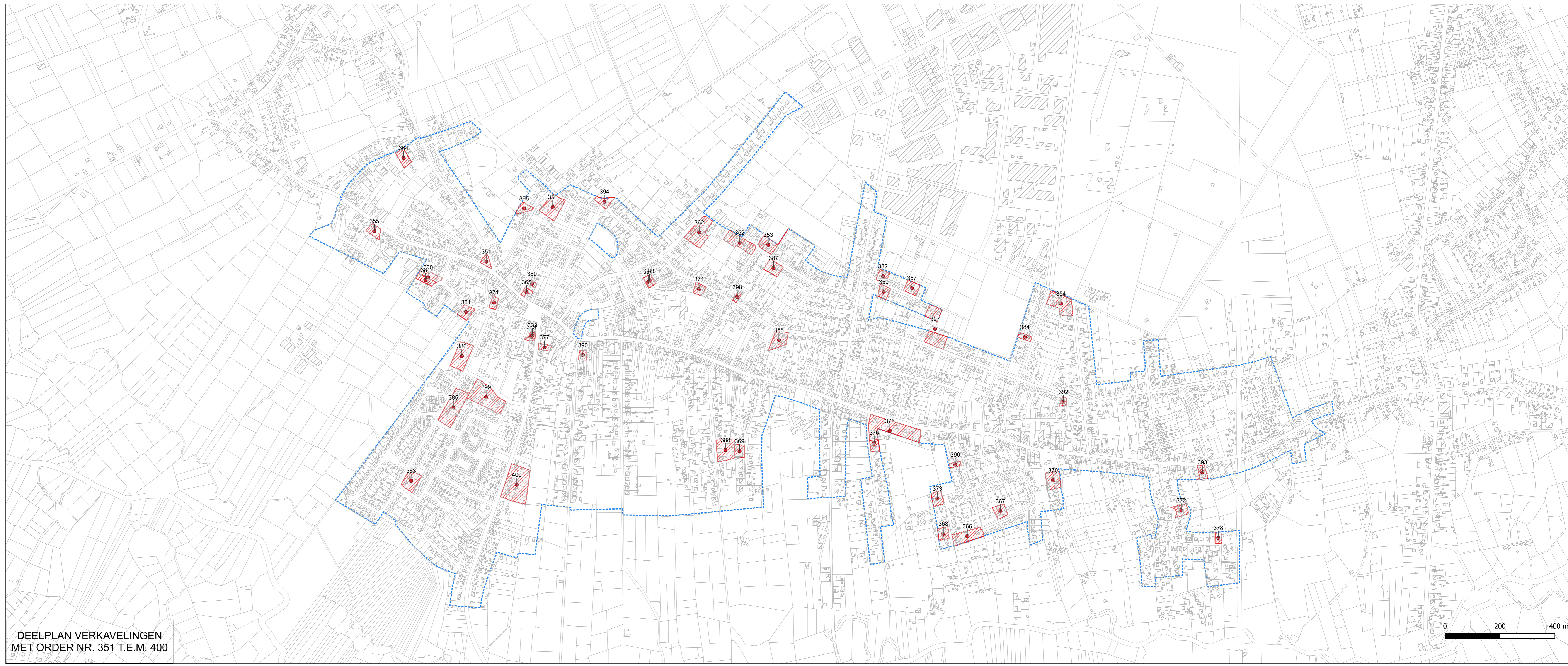
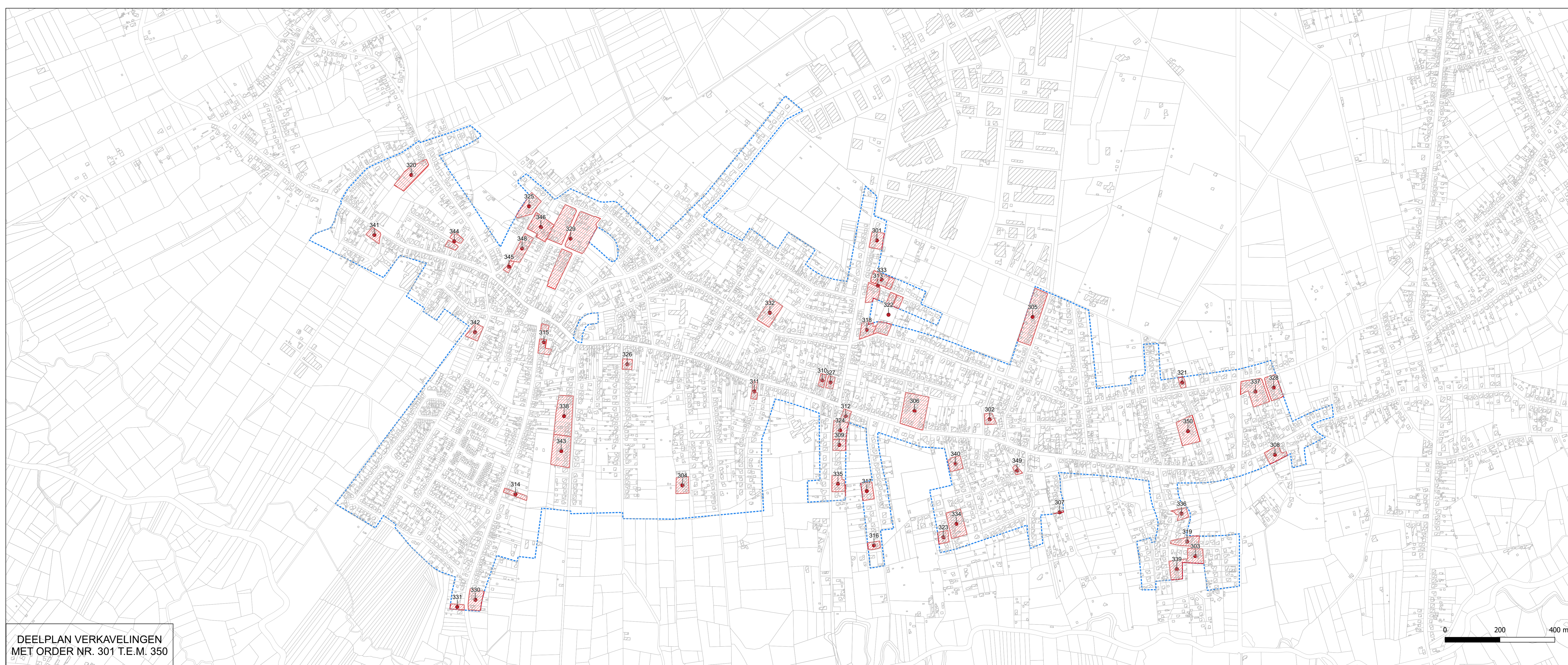
DUIDING BIJ DE OPBOUW VAN HET GRAFISCH PLAN

Het grafisch plan van het RUP Woonomgevingen werd in functie van een goede leesbaarheid opgesplitst in een aantal deelplannen. De verschillende deelplannen hebben betrekking op hetzelfde plangebied, maar lichten elk een bepaald deelaspect van het grafisch plan uit.

BRONNEN ONDERLIGGENDE REFERENTIEPLAN

Bron: GRB toestand 2024-01-18 (Agentschap Digitaal Vlaanderen)
 Bron: Gewestplan (Departement Omgeving)

order	key	order	key
301	VK5644	351	VK5730
302	VK5646	352	VK5732
303	VK5648	353	VK5733
304	VK5650	354	VK5736
305	VK5651	355	VK5738
306	VK5652	356	VK5741
307	VK5653	357	VK5743
308	VK5654	358	VK5746
309	VK5657	359	VK5747
310	VK5658	360	VK5749
311	VK5659	361	VK5751
312	VK5661	362	VK5752
313	VK5662	363	VK5753
314	VK5664	364	VK5754
315	VK5665	365	VK5755
316	VK5669	366	VK5756
317	VK5670	367	VK5757
318	VK5671	368	VK5758
319	VK5672	369	VK5760
320	VK5673	370	VK5762
321	VK5674	371	VK5763
322	VK5677	372	VK5764
323	VK5679	373	VK5766
324	VK5680	374	VK5768
325	VK5682	375	VK5769
326	VK5686	376	VK5772
327	VK5687	377	VK5775
328	VK5689	378	VK5776
329	VK5690	379	VK5778
330	VK5692	380	VK5779
331	VK5693	381	VK5780
332	VK5698	382	VK5781
333	VK5699	383	VK5782
334	VK5700	384	VK5783
335	VK5701	385	VK5784
336	VK5702	386	VK5785
337	VK5703	387	VK5789
338	VK5705	388	VK5790
339	VK5706	389	VK5793
340	VK5707	390	VK5795
341	VK5712	391	VK5796
342	VK5718	392	VK5799
343	VK5720	393	VK5803
344	VK5722	394	VK5805
345	VK5723	395	VK5806
346	VK5724	396	VK5807
347	VK5725	397	VK5808
348	VK5726	398	VK5810
349	VK5727	399	VK5811
350	VK5728	400	VK5814



PROVINCIE ANTWERPEN
 ARRONDISSEMENT TURNHOUT
 GEMEENTE HULSHOUT

Ruimtelijk UitvoeringsPlan

Woonomgevingen Hulshout

GRAFISCH VERORDENEND PLAN



Intercommunale
Ontwikkelingsmaatschappij
voor de Kempen

Antwerpsdreef 1 B-2440 Geel
 T 014-58 09 91 F 014-58 97 22
 info@iok.be www.iok.be

datum	april 2024
schaal	1/6000
blad/aantal	6/7
plotgegevens	/
getekend	TS
DE RUIMTELIJKE PLANNERS ir. S. SNEYERS T. Schorrewegen Projectcoördinator Ekened Ruimtelijk planner Projectverantwoordelijke Ekened Ruimtelijk planner	
Gezien en voorlopig vastgesteld door de gemeenteraad van Hulshout in zitting van 29 april 2024	
R. Van den Eynde E. De Wever De algemeen directeur De voorzitter van de gemeenteraad	
bestandslocatie	datum wijzigingen
I:\Planning\HU_HULSHOUT\350308_HU_RUP woonomgevingen\autocad\Hulshout	23/01/2024 voorontwerp RUP I.I.v. plenaire vergadering
	10/04/2024 ontwerp RUP I.I.v. voorlopige vaststelling
Toepassing van Titel II, hoofdstuk II van de Vlaamse Codex Ruimtelijke Ordening	

LEGENDE GRAFISCH VERORDENEND PLAN

- grens plangebied RUP
- verkavelingen waarvan de voorschriften binnen het plangebied van het RUP worden opgeheven, met uitzondering van de kavelgrenzen

LEGENDE ONDERLIGGENDE REFERENTIEPLAN

- gemeentegrens
- perceelsgrens
- bebouwing

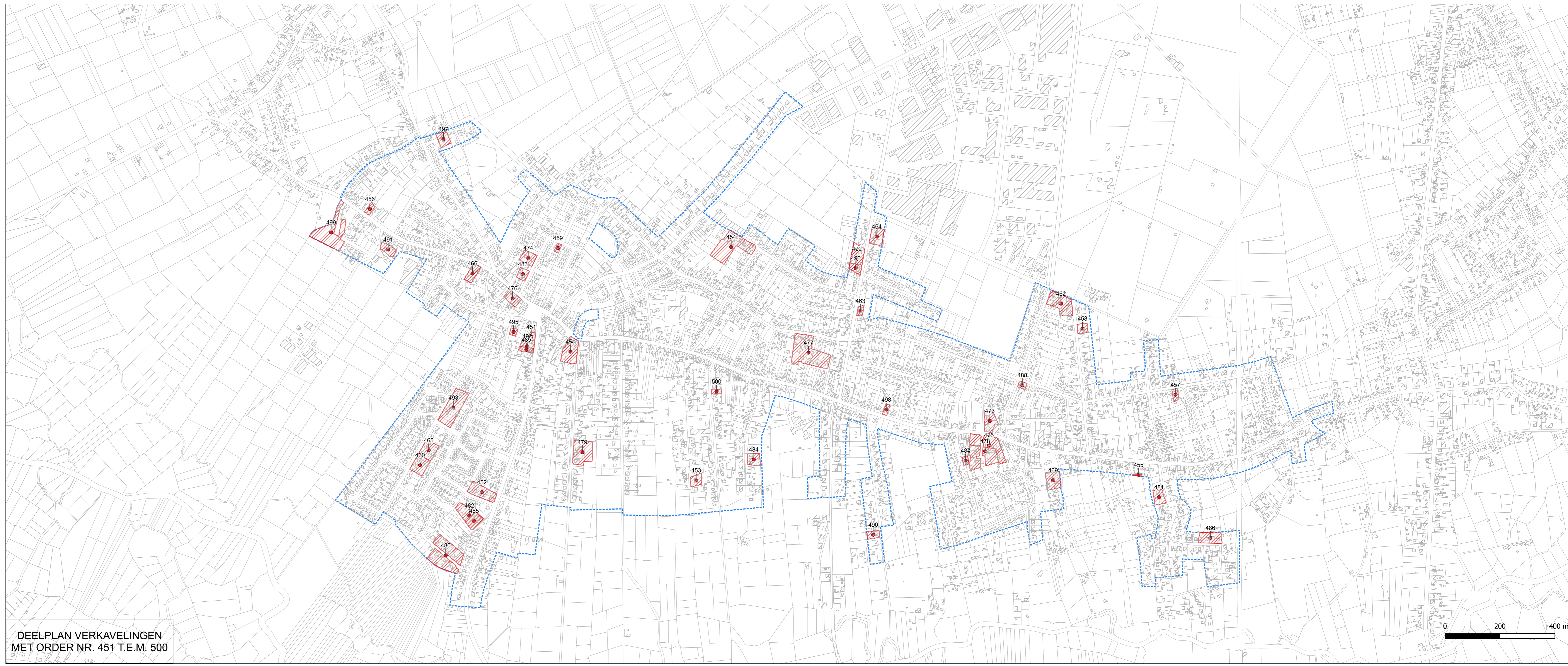
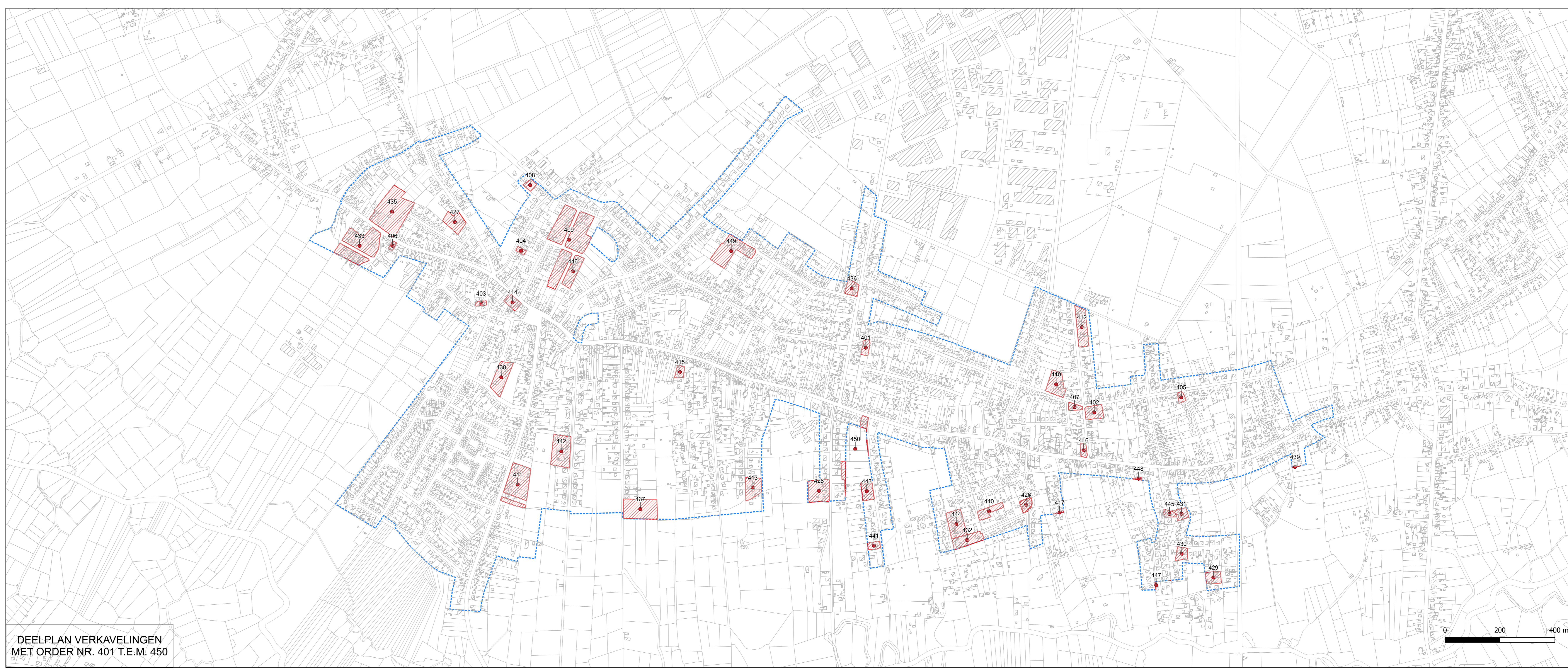
DUIDING BIJ DE OPBOUW VAN HET GRAFISCH PLAN

Het grafisch plan van het RUP Woonomgevingen werd in functie van een goede leesbaarheid opgesplitst in een aantal deelplannen. De verschillende deelplannen hebben betrekking op hetzelfde plangebied, maar lichten elk een bepaald deelaspect van het grafisch plan uit.

BRONNEN ONDERLIGGENDE REFERENTIEPLAN

Bron: GRB toestand 2024-01-18 (Agentschap Digitaal Vlaanderen)
 Bron: Gewestplan (Departement Omgeving)

order	key	order	key
401	VKS817	451	VKS905
402	VKS820	452	VKS906
403	VKS821	453	VKS907
404	VKS822	454	VKS908
405	VKS825	455	VKS909
406	VKS826	456	VKS913
407	VKS827	457	VKS915
408	VKS828	458	VKS918
409	VKS860	459	VKS919
410	VKS861	460	VKS921
411	VKS862	461	VKS922
412	VKS864	462	VKS922
413	VKS865	463	VKS923
414	VKS868	464	VKS924
415	VKS871	465	VKS925
416	VKS872	466	VKS926
417	VKS873	467	VKS927
418	VKS874	468	VKS928
419	VKS875	469	VKS929
420	VKS875	470	VKS930
421	VKS875	471	VKS931
422	VKS875	472	VKS932
423	VKS875	473	VKS933
424	VKS875	474	VKS934
425	VKS875	475	VKS935
426	VKS875	476	VKS936
427	VKS876	477	VKS937
428	VKS877	478	VKS938
429	VKS878	479	VKS939
430	VKS879	480	VKS940
431	VKS880	481	VKS941
432	VKS881	482	VKS942
433	VKS882	483	VKS943
434	VKS883	484	VKS944
435	VKS884	485	VKS945
436	VKS885	486	VKS946
437	VKS886	487	VKS979
438	VKS888	488	VKS980
439	VKS889	489	VKS981
440	VKS890	490	VKS982
441	VKS891	491	VKS984
442	VKS892	492	VKS985
443	VKS893	493	VK6033
444	VKS895	494	VK6035
445	VKS896	495	VK6036
446	VKS898	496	VK6037
447	VKS899	497	VK6039
448	VKS900	498	VK6040
449	VKS902	499	VK6041
450	VKS904	500	VK6044



PROVINCIE ANTWERPEN
 ARRONDISSEMENT TURNHOUT
 GEMEENTE HULSHOUT

Ruimtelijk UitvoeringsPlan

Woonomgevingen Hulshout

GRAFISCH VERORDENEND PLAN



Intercommunale
Ontwikkelingsmaatschappij
voor de Kempen

Antwerpsedijk 1 B-2440 Geel
 T 014-58 09 91 F 014-58 97 22
 info@iok.be www.iok.be

datum	april 2024
schaal	1/6000
blad/aantal	7/7
plotgegevens	/
getekend	TS

DE RUIMTELIJKE PLANNERS

ir. S. SNEYERS T. Schorrewegen
 Projectcoördinator Ekened Ruimtelijk planner Projectverantwoordelijke Ekened Ruimtelijk planner

Gezien en voorlopig vastgesteld door de gemeenteraad van Hulshout in zitting van 29 april 2024

R. Van den Eynde E. De Wever
 De algemeen directeur De voorzitter van de gemeenteraad

bestandslocatie	datum	wijzigingen
I:\Planning\HU_HULSHOUT\350308_HU_RUP woonomgevingen\autocad\Hulshout	23/01/2024	voorstwerp RUP I.I.v. plenaire vergadering
Toepassing van Titel II, hoofdstuk II van de Vlaamse Codex Ruimtelijke Ordening	10/04/2024	ontwerp RUP I.I.v. voorlopige vaststelling

LEGENDE GRAFISCH VERORDENEND PLAN

--- grens plangebied RUP
 ■ verkavelingen waarvan de voorschriften binnen het plangebied van het RUP worden opgeheven, met uitzondering van de kavelgrenzen

LEGENDE ONDERLIGGENDE REFERENTIEPLAN

— gemeentegrens
 --- perceelsgrens
 ■ bebouwing

DUIDING BIJ DE OPBOUW VAN HET GRAFISCH PLAN

Het grafisch plan van het RUP Woonomgevingen werd in functie van een goede leesbaarheid opgesplitst in een aantal deelplannen. De verschillende deelplannen hebben betrekking op hetzelfde plangebied, maar lichten elk een bepaald deelaspect van het grafisch plan uit.

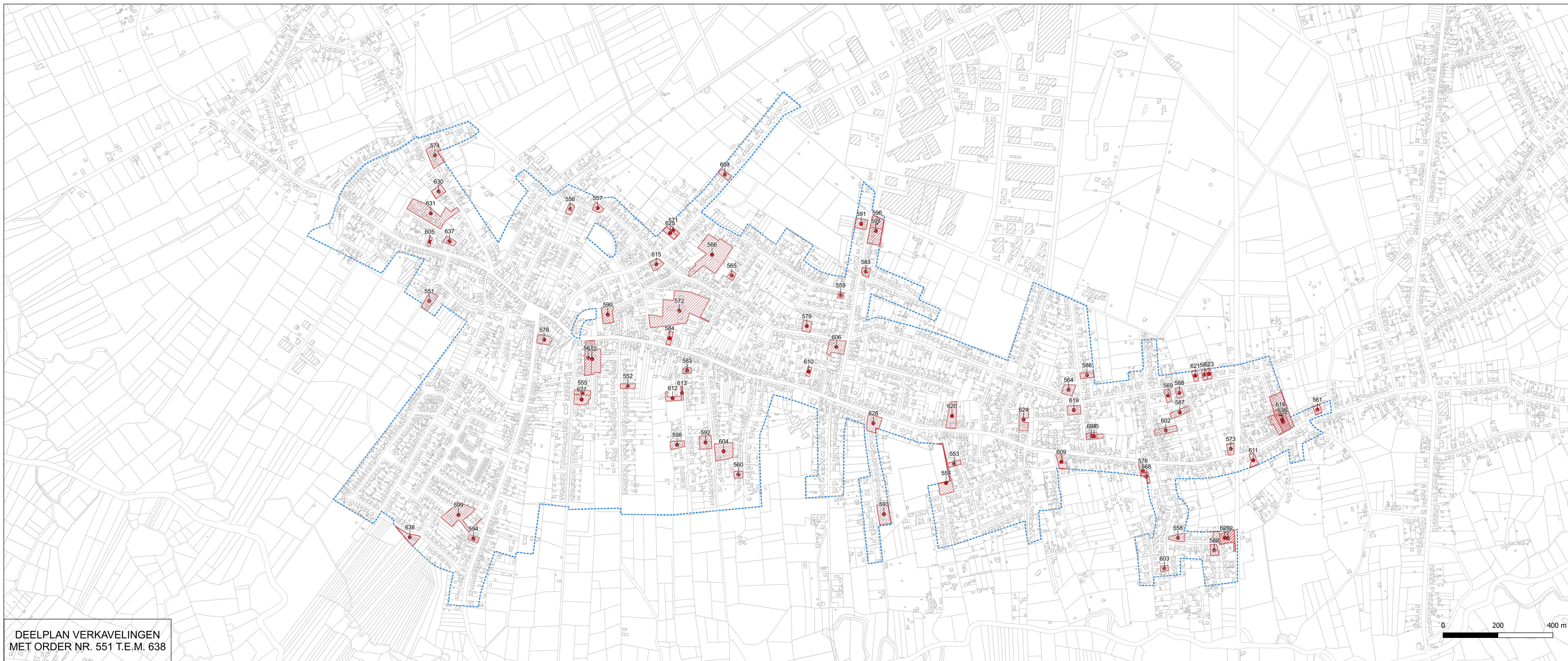
BRONNEN ONDERLIGGENDE REFERENTIEPLAN

Bron: GRB toestand 2024-01-18 (Agentschap Digitaal Vlaanderen)
 Bron: Gewestplan (Departement Omgeving)

order	key	order	key	order	key
501	VK6046	551	VK6123	601	VK 0015
502	VK6048	552	VK6124	602	VK 0016
503	VK6049	553	VK6125	603	VK 0017
504	VK6050	554	VK6127	604	VK 0023
505	VK6051	555	VK6128	605	VK 0025
506	VK6053	556	VK6130	606	VK 0030
507	VK6054	557	VK6131	608	VK 0039
508	VK6055	558	VK6134	609	VK 0040
509	VK6057	559	VK6135	610	VK 0041
510	VK6058	560	VK6136	611	VK 0044
511	VK6059	561	VK6137	612	VK 0046
512	VK6060	562	VK6138	613	VK 0046
513	VK6061	563	VK6139	614	VK 0050
514	VK6061	564	VK6140	615	VK 0051
515	VK6062	565	VK6141	616	VK 0053
516	VK6063	566	VK6143	617	VK 0054
517	VK6066	567	VK6145	618	VK 0055
518	VK6067	568	VK6146	619	VK 0060
519	VK6068	569	VK6147	620	VK 0064
520	VK6069	570	VK6148	621	VK 0065
521	VK6072	571	VK6150	622	VK 0066
522	VK6075	572	VK6156	623	VK 0067
523	VK6077	573	VK6158	624	VK 0068
524	VK6078	574	VK6160	625	VK 0069
525	VK6080	575	VK8040	626	VK 0072
526	VK6082	576	VK8041	627	VK 0073
527	VK6088	577	VK8042	628	VK 0074
528	VK6093	578	VK8055	629	VK 0077
529	VK6093	579	VK8066	630	VK 0078
530	VK6094	580	VK8106	631	VK 0078
531	VK6095	581	VK8106	632	VK 0079
532	VK6096	582	VK8114	634	VK 0083
533	VK6096	583	VK8114	636	VK 0086
534	VK6097	584	VK8140	637	VK 0087
535	VK6099	585	VK8177	638	VK 0088
536	VK6100	586	VK8178		
537	VK6101	587	VK8184		
538	VK6103	588	VK9210		
539	VK6105	589	VK9239		
540	VK6107	590	VK9239		
541	VK6109	591	VK9243		
542	VK6110	592	VK9253		
543	VK6112	593	VK9262		
544	VK6114	594	VK9292		
545	VK6116	595	VK 0001		
546	VK6117	596	VK 0002		
547	VK6118	597	VK 0005		
548	VK6120	598	VK 0009		
549	VK6121	599	VK 0013		
550	VK6122	600	VK 0013		



DEELPLAN VERKAVELINGEN
MET ORDER NR. 501 T.E.M. 550



DEELPLAN VERKAVELINGEN
MET ORDER NR. 551 T.E.M. 638