




## RUP Woonomgevingen Hulshout




Bijlage : Register van percelen waarvoor planbaten, planschade, kapitaalschade of gebruikersschade kan verschuldigd zijn.

APRIL 2024

 Plangebied

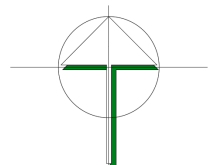
RPC

0 250 500



bron : ondergrond grafisch verordenend plan

getekend : TS



# Bijlage : Register van percelen waarvoor planbaten, planschade, kapitaalschade of gebruikersschade kan verschuldigd zijn.

## Planbaten mogelijk (Vlaamse codex RO art. 2.6.4.)

	bedrijvigheid -> wonen
	openbaar nut -> bedrijvigheid
	openbaar nut -> recreatie
	openbaar nut -> wonen
	groen -> bedrijvigheid
	groen -> landbouw
	groen -> oppervlaktedelfstoffen
	groen -> recreatie
	groen -> wonen
	landbouw -> bedrijvigheid
	landbouw -> oppervlaktedelfstoffen
	landbouw -> recreatie
	landbouw -> wonen
	recreatie -> bedrijvigheid
	recreatie -> wonen
	plangebied

## Planschade mogelijk

	bedrijvigheid -> openbaar nut
	bedrijvigheid -> groen
	bedrijvigheid -> landbouw
	bedrijvigheid -> oppervlaktedelfstoffen
	bedrijvigheid -> recreatie
	openbaar nut -> groen
	openbaar nut -> landbouw
	openbaar nut -> oppervlaktedelfstoffen
	recreatie -> groen
	recreatie -> landbouw
	recreatie -> oppervlaktedelfstoffen
	wonen -> bedrijvigheid
	wonen -> openbaar nut
	wonen -> groen
	wonen -> landbouw
	wonen -> oppervlaktedelfstoffen
	wonen -> recreatie

## mogelijke kapitaalschade / gebruikersschade (decreet grond- en pandenbeleid art. 6.2.)

	landbouw -> groen
--	-------------------

De items, voorgesteld in deze legende, bieden een overzicht van de mogelijke bestemmingswijzigingen die voorkomen in het register van percelen waarvoor planbaten, planschade, kapitaalschade of gebruikersschade kan verschuldigd zijn. de horizontale arcering wijst op mogelijke gevallen van planbaten; de verticale arcering wijst op mogelijke planschadegevallen; de gekruiste arcering wijst op mogelijke gevallen van kapitaalschade of gebruikersschade.

### DISCLAIMER

Deze kaart is het register, zoals bedoeld in artikel 2.2.2. §1, eerste lid, 7° en 8° van de Vlaamse Codex Ruimtelijke Ordening, van de percelen waarop een bestemmingswijziging wordt doorgevoerd die aanleiding kan geven tot een planschadevergoeding, een planbatenheffing, een kapitaalschadecompensatie of een gebruikerscompensatie.

Dit register geeft, conform de geciteerde wetgeving, de percelen weer waarop een bestemmingswijziging gebeurt die aanleiding kan geven tot vergoeding of heffing. De opname van percelen in dit register houdt dus niet in dat sowieso een heffing zal worden opgelegd of dat een vergoeding kan worden verkregen. Voor elk van de regelingen gelden voorwaarden, uitzonderings- of vrijstellingsgronden die per individueel geval beoordeeld worden. Het register kan dus geen uitsluitel geven over de toepassing van die voorwaarden, uitzonderings- of vrijstellingsgronden.

De regeling over de planschade is te vinden in artikel 2.6.1 en volgende van de Vlaamse Codex Ruimtelijke Ordening. De regeling over de planbatenheffing is te vinden in artikel 2.6.4 en volgende van de Vlaamse Codex Ruimtelijke Ordening. De regeling over de kapitaalschadecompensatie is te vinden in artikel 6.2.1. en volgende van het decreet van 27 maart 2009 betreffende het grond- en pandenbeleid. De regeling over de gebruikerscompensatie is te vinden in het decreet van 27 maart 2009 houdende vaststelling van een kader voor de gebruikerscompensatie bij bestemmingswijzigingen, overdrukken en erfdienstbaarheden tot openbaar nut. De tekst van de Vlaamse Codex Ruimtelijke Ordening en van het decreet grond- en pandenbeleid kan geraadpleegd worden op [www.ruimtelijkeordering.be](http://www.ruimtelijkeordering.be), rubriek wetgeving. De tekst van het decreet gebruikerscompensatie kan geraadpleegd worden op [www.codex.vlaanderen.be](http://www.codex.vlaanderen.be), zoekterm "gebruikerscompensatie".

Dit register werd aangemaakt door het plan zoals het gold vóór de bestemmingswijziging digitaal te vergelijken met het huidige plan. In een aantal gevallen verschilt de cartografische ondergrond waarop de bestemmingen werden ingetekend in het oude en het nieuwe plan. Daarom kunnen bij de digitale vergelijking beperkte fouten optreden. Het register moet met dat voorbehoud geraadpleegd worden.

Meer informatie over het register is opgenomen in de toelichting die eveneens in deze bijlage van het RUP is opgenomen.